GENERALE- Identificazione Sviluppo Cantieri

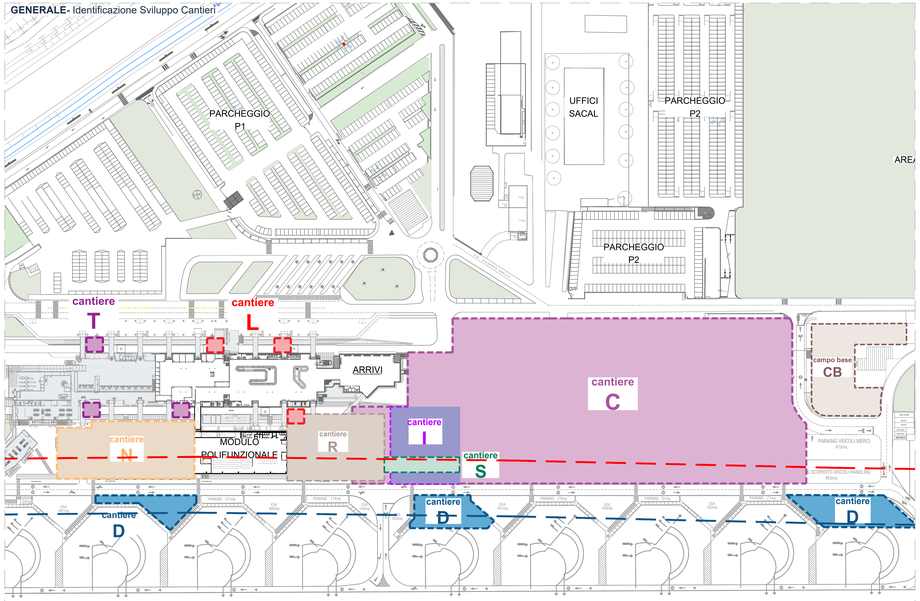

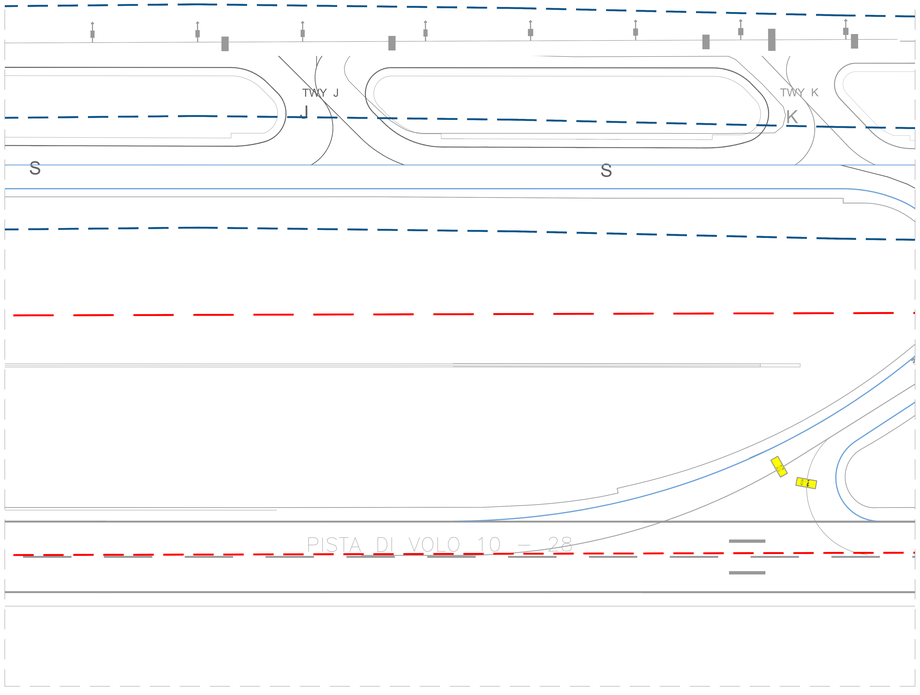

R **Cantiere R-** Evoluzione Piano Ostacoli/Palificatrici

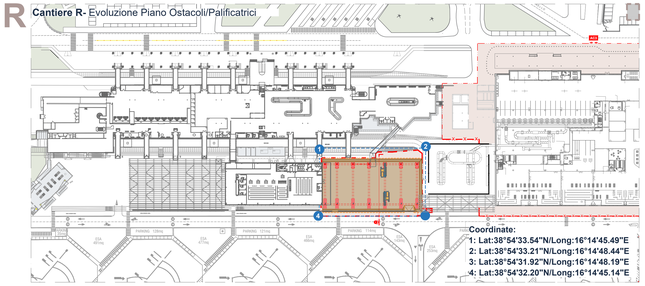

Coordinate:
1: Lat:38°54'33.54"N/Long:16°14'45.49"E
2: Lat:38°54'33.21"N/Long:16°14'48.44"E
3: Lat:38°54'31.92"N/Long:16°14'48.19"E
4: Lat:38°54'32.20"N/Long:16°14'45.14"E

Cantiere R - Evoluzione Piano Ostacoli/Palificatrici - Sezione Tipo

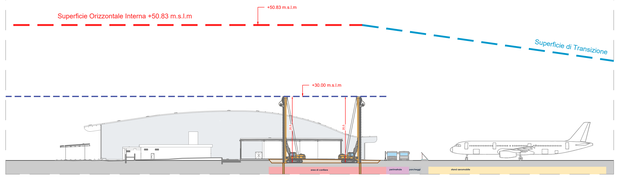

Cantiere R- Evoluzione Piano Ostacoli/Palificatrici

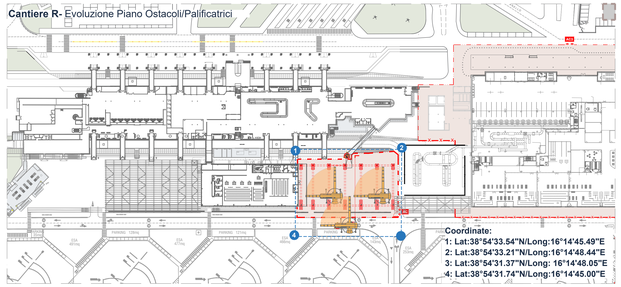

Coordinate:
1: Lat:38°54'33.54"N/Long:16°14'45.49"E
2: Lat:38°54'33.21"N/Long:16°14'48.44"E
3: Lat:38°54'31.37"N/Long: 16°14'48.05"E
4: Lat:38°54'31.74"N/Long:16°14'45.00"E

Cantiere R - Evoluzione Piano Ostacoli/Palificatrici - Sezione Tipo

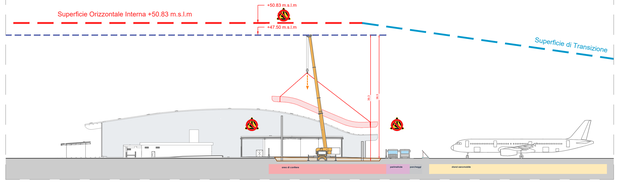

Verifiche Cantieri- Piano di Transizione Aeroportuale

- **Fase 1- cantiere A - NON SOGGETTO A VERIFICA**
- **Fase 1- cantiere B - NON SOGGETTO A VERIFICA**
- **Fase 1/2/3-cantiere C - SOGGETTO A VERIFICA**
- **Fase 1- cantiere E - NON SOGGETTO A VERIFICA**
- **Fase 2- cantiere I - SOGGETTO A VERIFICA**
- **Fase 2- cantiere D - SOGGETTO A VERIFICA**
- **Fase 2- cantiere S - SOGGETTO A VERIFICA**
- **Fase 2- cantiere F - NON SOGGETTO A VERIFICA**
- **Fase 3- cantiere G - NON SOGGETTO A VERIFICA**
- **Fase 3- cantiere H - NON SOGGETTO A VERIFICA**
- **Fase 4- cantiere L - SOGGETTO A VERIFICA**
- **Fase 4- cantiere M - NON SOGGETTO A VERIFICA**
- **Fase 4- cantiere O - NON SOGGETTO A VERIFICA**
- **Fase 5- cantiere P - NON SOGGETTO A VERIFICA**
- **Fase 5- cantiere Q - NON SOGGETTO A VERIFICA**
- **Fase 6- cantiere N - SOGGETTO A VERIFICA**
- **Fase 6- cantiere R - SOGGETTO A VERIFICA**
- **Fase 6- cantiere T - SOGGETTO A VERIFICA**

ENAC
Ente Nazionale per l'Aviazione Civile

AEROPORTO CIVILE DI LAMEZIA TERME (CZ)

SACAL

LOTTO L1 - Sviluppo aerostazione passeggeri
CUP: H84G22000030009
LOTTO L2 - Interventi per la security e la digitalizzazione
CUP: H86I22000390002
LOTTO L6 - Potenziamento delle reti di sottoservizi e impianti tecnologici
CUP: H84G22000060009

PROGETTO ESECUTIVO

SICUREZZA

PIANO DI COORDINAMENTO SICUREZZA (PSC)
Dettagli - Evoluzione Cantieri e Piano Ostacoli Aeroportuale - 03

GRUPPO DI PROGETTAZIONE
Raggruppamento Temporaneo di Professionisti:

Direttore Tecnico e Responsabile integrazione prestazioni specialistiche: ing. Filippo Bovolo
Geologia: dott. Emanuele Freda
Progettazione strutture: ing. Alessandro Cacciatori
Project Manager: ing. Emanuela Perna
CSP: ing. Fabio Ferrari

Direttore Tecnico: ing. Gianbattista Parisi
Progettazione Specialistica Impianti
ing. Marco Bergoni
P.I. Daniele Tugio
ing. Enrico Facchinelli

Direttore tecnico: ing. Aeronautico Carlos Berenguer Lopez
Responsabile esterni di trasporto:
ing. Paolo Tena Cabacho

Direttore tecnico: arch. Emanuele Valle
Progettazione architettonica:
arch. Maria Camilla Valle
arch. Leonardo Giovannozzi

Direttore tecnico e progettazione strutturale:
ing. Gianluca Valierio
Coordinatore progettazione strutture:
ing. Matteo Pagnozzi

CODICE ELABORATO								REVISIONE		
Fase	Lotto	Ambito	Disciplina	Tipo	Numero	Rev	Scala	Id.	Data	Descrizione
E	LL	00	SIC	PL	43	A	vari	A	15/05/2023	EMISSIONE

NOME FILE AER15P-E-LL-00-SIC-PL-43-A.

REDAZIONE: Arch. Elisabeth Foroni Technital S.p.a

Visto del Committente: **Società Aeroportuale Calabrese S.p.A.**

INTERVENTO FACENTE PARTE DEL
Contratto Istituzionale di Sviluppo
"CIS VOLANI"

IL RESPONSABILE DEL PROCEDIMENTO:
ing. Ferdinando Saracco

IL POST HOLDER DI AREA:
OPERATIONAL SERVICES MANAGER: Emilio Perrilla
PASSENGER EXPERIENCE MANAGER: Sabrina Millesi
PM PROGETTAZIONE: Ferdinando Saracco

Approvazione **ENAC:**